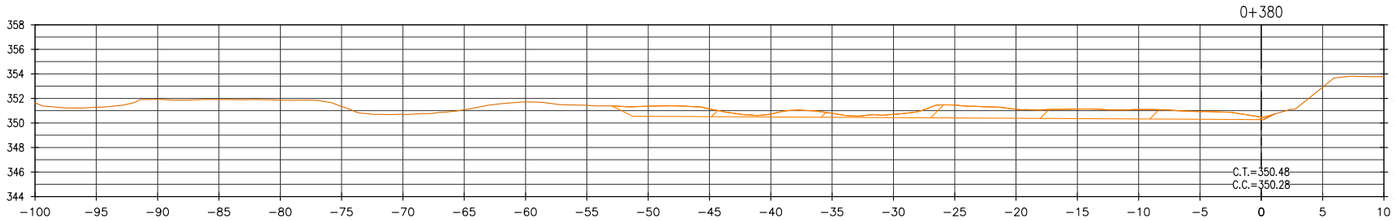

CORTE	0.00 (m2)
RELL. ESTRUC.	0.00 (m2)
CORONA	0.00 (m2)
ENR. TALUD	0.00 (m2)
ENR. UÑA	0.00 (m2)
EXC. UÑA	0.00 (m2)
DESCOLM.	32.20 (m2)
GEOTEXTIL	0.00 (*)

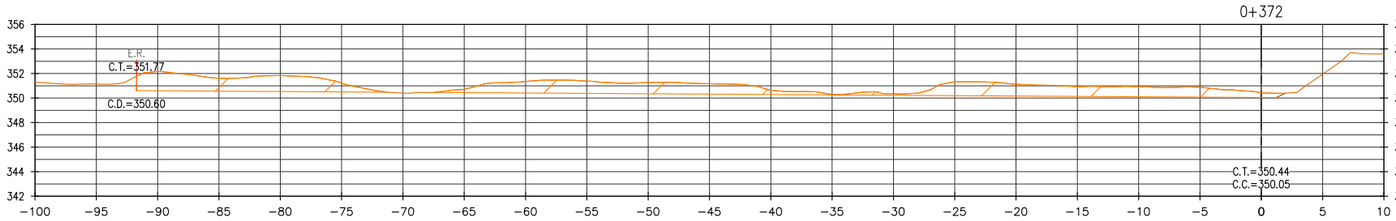

CORTE	0.00 (m2)
RELL. ESTRUC.	0.00 (m2)
CORONA	0.00 (m2)
ENR. TALUD	0.00 (m2)
ENR. UÑA	0.00 (m2)
EXC. UÑA	0.00 (m2)
DESCOLM.	69.32 (m2)
GEOTEXTIL	0.00 (*)

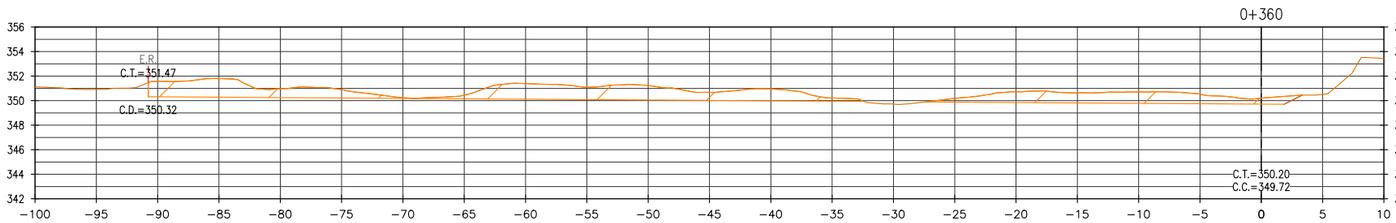

CORTE	0.00 (m2)
RELL. ESTRUC.	0.00 (m2)
CORONA	0.00 (m2)
ENR. TALUD	0.00 (m2)
ENR. UÑA	0.00 (m2)
EXC. UÑA	0.00 (m2)
DESCOLM.	69.30 (m2)
GEOTEXTIL	0.00 (*)

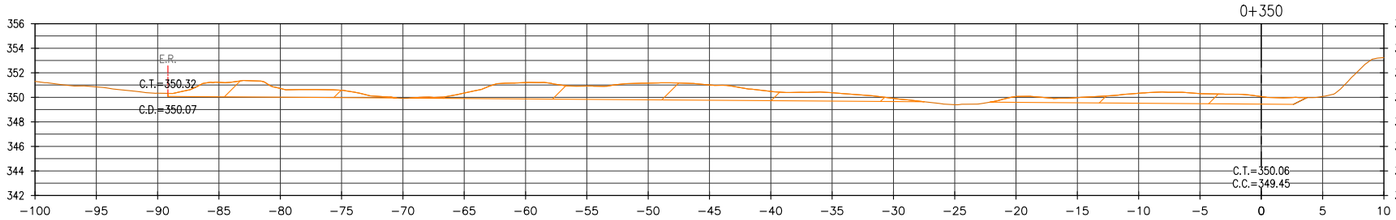

CORTE	0.00 (m2)
RELL. ESTRUC.	0.00 (m2)
CORONA	0.00 (m2)
ENR. TALUD	0.00 (m2)
ENR. UÑA	0.00 (m2)
EXC. UÑA	0.00 (m2)
DESCOLM.	64.85 (m2)
GEOTEXTIL	0.00 (*)

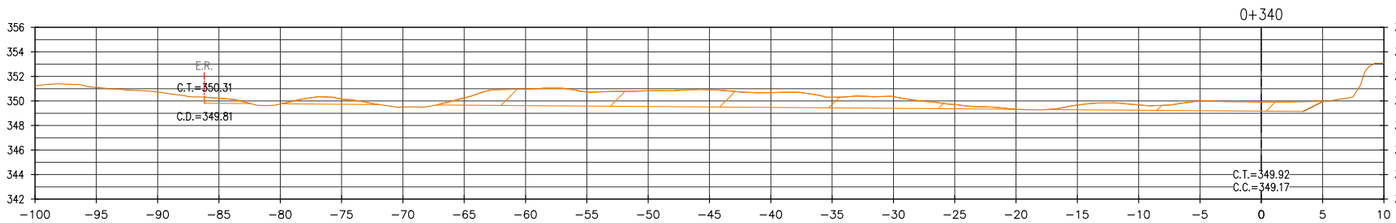

CORTE	0.00 (m2)
RELL. ESTRUC.	0.00 (m2)
CORONA	0.00 (m2)
ENR. TALUD	0.00 (m2)
ENR. UÑA	0.00 (m2)
EXC. UÑA	0.00 (m2)
DESCOLM.	63.26 (m2)
GEOTEXTIL	0.00 (*)

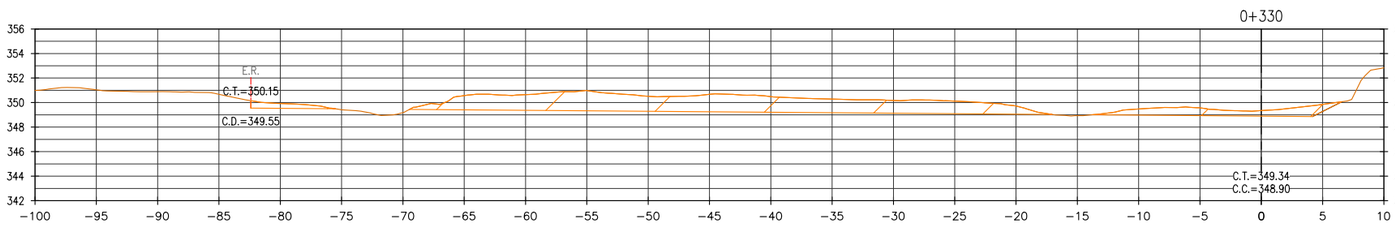

CORTE	0.00 (m2)
RELL. ESTRUC.	0.00 (m2)
CORONA	0.00 (m2)
ENR. TALUD	0.00 (m2)
ENR. UÑA	0.00 (m2)
EXC. UÑA	0.00 (m2)
DESCOLM.	70.72 (m2)
GEOTEXTIL	0.00 (*)

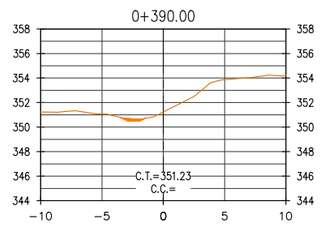

CORTE	0.00 (m2)
RELL. ESTRUC.	0.00 (m2)
CORONA	0.00 (m2)
ENR. TALUD	0.00 (m2)
ENR. UÑA	0.00 (m2)
EXC. UÑA	0.00 (m2)
DESCOLM.	0.27 (m2)
GEOTEXTIL	0.00 (*)

VOLUMEN RESUMEN
Q-DE-I-1

MATERIAL	VOLUMEN (m3)
CORTE	3507.36
RELL. ESTRUC.	363.54
CORONA	172.80
ENR. TALUD	564.54
ENR. UÑA	664.50
EXC. UÑA	664.50
DESCOLM.	12940.08
GEOTEXTIL	14.22

NOTAS

- C.T.= COTA TERRENO
- C.C.= COTA CORONA
- LISTADO DE MEDICIONES EN SUSTENTO DE METRADOS
- EL VALOR EXPRESADO DE GEOTEXTIL SE DEBE DIVIDIR ENTRE 0.01 PARA HALLAR EL METRADO EN m.

LEYENDA DE MATERIALES

CORTE	ENROCADO	TERRENO NATURAL
RELLENO	EXC. UÑA	GEOTEXTIL
CORONA	DESCOLMATACIÓN	

REVISIÓN DE DOCUMENTOS TÉCNICOS
- A- ACEPTADO
- B- ACEPTADO CON COMENTARIOS
- C- RECHAZADO

FIRMA FECHA

REFERENCIAS:
VER PLANO 400195-OHL001-651-XX-DR-CV-000031 (PLANTA Y PERFIL LONGITUDINAL)
VER PLANO 400195-OHL001-651-XX-DR-CV-000004 (SECCIONES TÍPICAS)

UBICACIÓN

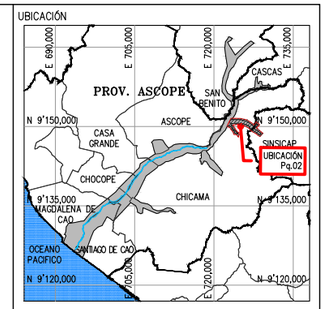

ESCALA GRAFICA
0 2.5 5.0 7.5 10.0 12.5m
1:250-A1 1:500-A3

LEYENDA
SISTEMA DE PROYECCIÓN:
UNIVERSAL TRANSVERSAL MERCATOR (UTM) , ZONA 17 SUR
DATUM : SISTEMA GEODESICO MUNDIAL (WGS 84)
FUENTE : EQUIPO TÉCNICO

REV Nº	FECHA	DESCRIPCION DE LA REVISION	REV.	DIR.
R00	08.2023	EMITIDO REV. Y COMENTARIO	J.O.	R.E.

	FECHA	FIRMA
DISEÑO : ALBERTO PRIETO	15.08.2023	Alberto Prieto T. Ing. Caminos, Canales y Puertos CIP 27915
DIBUJO : ROGER ROSILLO	15.08.2023	Roger Rosillo L. Tecnico CAD
REVISION : ALBERTO PRIETO	15.08.2023	Alberto Prieto T. Ing. Caminos, Canales y Puertos CIP 27915
APROBACION : ING. JOSE LUIS OBLITAS	15.08.2023	
DIRECTOR DE PROYECTO : ING. RICARDO A. ECHEGARAY N.	15.08.2023	

OHLA Perú
inypsa
PERÚ Presidencia del Consejo de Ministros
RECONSTRUCCIÓN CON CAMBIOS

SOLUCIONES INTEGRALES
ENTREGA DE LAS DEFENSAS
RIBEREÑAS RÍO CHICAMA
Y RÍO VIRÚ (PAQUETE 9R-06)
PROYECTO 4 - CUI 2509625

PAQUETE 02 - QUEBRADA PAMPA HERMOSA QUIRRIPANO / PAMPAS DE JAGUEY

PLANO
DIQUE Q-DE-I-1
SECCIONES TRANSVERSALES
7 DE 7

ESPECIALIDAD :
CIVIL

USO :
651-DIQUES TRANSVERSALES-2

ZONA :
CHICAMA-ASCOPE-LA LIBERTAD

ESCALA :	FECHA :	REV :
INDICADA	15.08.2023	R00

CODIGO DEL PLANO :
400195-OHL001-651-XX-DR-CV-000038